



УТВЕРЖДАЮ  
Директор БМАОУ СОШ №2  
С.Б. Колпакова  
30.05.2024 года

## ПАСПОРТ

### доступности объекта социальной инфраструктуры Березовского муниципального автономного общеобразовательного учреждения «Средняя общеобразовательная школа №2» и предоставляемых на нем услуг

№ 1

«31» мая 2024 года

#### 1. Общие сведения об объекте

1.1. Вид (наименование) объекта: общеобразовательная организация.

1.2. Полный почтовый адрес объекта: 623701, Свердловская область, г. Березовский, ул. Шиловская, строение 3.

1.3. Сведения о размещении объекта:

отдельно стоящее здание (количество этажей) 4, 925,7 кв. м,

часть здания 3 этаж (-а, -ей), 603,2 кв. м,

наличие прилегающего земельного участка (да/нет), 13198 кв. м.

1.4. Год постройки здания 1955 (основное здание), 1975 (пристрой).

1.5. Дата предстоящих плановых ремонтных работ:

текущего 2024 год, капитального —.

1.6. Сведения об организации, расположенной на объекте:

1.6.1. Наименование организации, расположенной на объекте:

полное наименование (по учредительным документам):

Березовское муниципальное автономное общеобразовательное учреждение «Средняя общеобразовательная школа №2».

сокращенное наименование (по учредительным документам): БМАОУ СОШ №2.

1.6.2. Юридический адрес организации, телефон, электронная почта:

623701, Свердловская область, г. Березовский, ул. Шиловская, строение 3.

Телефон 8 (34369) 49650, электронная почта bgo\_ou2@mail.ru

1.6.3. Основание для пользования объектом (оперативное управление, аренда, собственность):

оперативное управление

1.6.4. Форма собственности объекта (государственная (федеральная, региональная), муниципальная, частная): муниципальная.

1.6.5. Вышестоящая организация (наименование): управление образования Березовского городского округа.

1.6.6. Юридический адрес вышестоящей организации, телефон, электронная почта: 623702,

Свердловская область, г. Березовский, ул. Маяковского, стр. 5.

Телефон 8 (34369) 4-30-18. электронная почта bgo\_uo@mail.ru.

2. Характеристика деятельности организации на объекте (по обслуживанию населения)

2.1. Сфера деятельности (социальная защита, занятость, здравоохранение, культура, образование, транспорт, информация и связь, физическая культура и спорт): образование.

2.2. Категории обслуживаемого населения по возрасту (дети, взрослые, все возрастные категории): дети.

2.3. Категории обслуживаемых инвалидов (инвалиды, передвигающиеся на креслах-колясках, инвалиды с нарушением опорно-двигательного аппарата, инвалиды с нарушением зрения, инвалиды с нарушением слуха, инвалиды с умственными нарушениями):

инвалиды с нарушением слуха, с умственными нарушениями.

2.4. Виды услуг:



- 1) реализация основной общеобразовательной программы начального общего образования;
- 2) реализация основной общеобразовательной программы основного общего образования;
- 3) реализация основной общеобразовательной программы среднего общего образования;
- 4) реализация дополнительных общеобразовательных программ – дополнительных общеразвивающих программ;
- 5) организация отдыха и оздоровления обучающихся в каникулярное время.

2.5. Форма оказания услуг (на объекте, с длительным пребыванием, с проживанием, на дому, дистанционно): **на объекте.**

2.6. Плановая мощность: посещаемость (количество обслуживаемых граждан в день), вместимость, пропускная способность **1500 человек.**

2.7. Участие в исполнении индивидуальной программы реабилитации или абилитации инвалида (ребенка-инвалида) (да/нет): **да.**

3. Состояние доступности объекта и предоставляемых на нем услуг

3.1. Путь следования к объекту пассажирским транспортом (описать маршрут движения с использованием пассажирского транспорта)

**Автобусные маршруты от г. Екатеринбурга № 114, 166, 150, остановка «Автостанция».**

**Автобусные маршруты по г. Березовскому № 2, 3, 5, 8, 10, 114, 166, 150, остановка «Автостанция».**

наличие адаптированного пассажирского транспорта к объекту **нет.**

3.2. Путь к объекту от ближайшей остановки пассажирского транспорта:

3.2.1. Расстояние до объекта от остановки транспорта **400** метров.

3.2.2. Время движения (пешком) **10** минут.

3.2.3. Наличие выделенного от проезжей части пешеходного пути (да/нет): **да.**

3.2.4. Перекрестки (нерегулируемые, регулируемые, регулируемые со звуковой сигнализацией, таймером, нет): **2 нерегулируемых перекрестка по пути следования от остановки «Автостанция».**

3.2.5. Информация на пути следования к объекту (акустическая, тактильная, визуальная, нет): **нет**

3.2.6. Перепады высоты на пути (съезды с тротуара) (нет/есть (описать)): **отсутствуют,** их обустройство для инвалидов, передвигающихся на креслах-колясках (нет/есть (описать)): **пониженные бордюры.**

3.3. Организация доступности объекта и предоставляемых на нем услуг для инвалидов<sup>1</sup>

Номер строки	Категория инвалидов (вид нарушения)	Вариант организации доступности объекта и предоставляемых на нем услуг <sup>2</sup>
1.	Все категории инвалидов и маломобильных групп населения <sup>3</sup>	Б
2.	в том числе инвалиды:	
3.	передвигающиеся на креслах-колясках	Б
4.	с нарушением опорно-двигательного аппарата	Б
5.	с нарушением зрения	А
6.	с нарушением слуха	А
7.	с умственными нарушениями	А

<sup>1</sup> С учетом СП 35-101-2001, СП 31-102-99.

<sup>2</sup> Указывается один из вариантов:

«А» (доступность всех зон и помещений (универсальная);

«Б» (специально выделенные для инвалидов участки и помещения);

«ДУ» (дополнительная помощь сотрудника, услуги на дому, дистанционно);

«Нет» (не организована доступность).

<sup>3</sup> Указывается худший из вариантов ответа.

## 3.4. Состояние доступности основных структурно-функциональных зон объекта

Номер строки	Основные структурно-функциональные зоны объекта	Состояние доступности объекта для основных категорий инвалидов <sup>4</sup>							Для всех категорий маломобильных групп населения <sup>5</sup>
		К (для передвигающихся на креслах-колясках)	О (с нарушениями опорно-двигательного аппарата)	С (с нарушениями зрения)	Г (с нарушениями слуха)	У (с умственными нарушениями)			
1.	Территория, прилегающая к зданию (участок)	ДП	ДП	ДП	ДП	ДП	ДП	ДП	ДП
2.	Вход (входы) в здание	ДП	ДП	ДП	ДП	ДП	ДП	ДП	ДП
3.	Путь (пути) движения внутри здания, включая пути эвакуации	ДУ	ДЧ	ДУ	ДП	ДП	ДП	ДП	ДУ
4.	Зона целевого назначения здания (целевого посещения объекта)	ДУ	ДЧ	ДУ	ДП	ДП	ДП	ДП	ДУ
5.	Санитарно-гигиенические помещения	ДУ	ДЧ	ДП	ДП	ДП	ДП	ДП	ДП
6.	Система информации и связи (на всех зонах)	ДП	ДП	ДУ	ДЧ	ДП	ДЧ	ДП	ДЧ
7.	Пути движения к объекту (от остановки транспорта)	ДП	ДП	ДП	ДП	ДП	ДП	ДП	ДП
8.	Все зоны и участки <sup>5</sup>	ДУ	ДЧ	ДУ	ДЧ	ДЧ	ДЧ	ДП	ДУ

<sup>4</sup> Указывается:

ДП – доступно полностью (доступность для всех категорий инвалидов и других маломобильных групп населения);

ДЧ – доступно частично (доступность мест целевого назначения для отдельных категорий инвалидов);

ДУ – доступно условно (организация помощи сотрудниками организации или иной альтернативной формы обслуживания (на дому, дистанционно, иное));

нет – недоступно (не предназначен для посещения инвалидами и другими маломобильными группами населения).

<sup>5</sup> Указывается худший из вариантов ответа.

3.5. Итоговое заключение о состоянии доступности объекта и предоставляемых на нем услуг: **объект доступен полностью избирательно для посещения инвалидов.**



4. Управленческое решение

4.1. Рекомендации по адаптации основных структурно-функциональных зон объекта:

Номер строки	Основные структурно-функциональные зоны объекта	Рекомендации по адаптации объекта (вид работы) <sup>6</sup>		
		не нуждается (доступ обеспечен)	ремонт (текущий, капитальный), оснащение оборудованием	индивидуальное решение с техническими средствами реабилитации
1.	Территория, прилегающая к зданию (участок)		Оборудование выделенных стоянок для автотранспортных средств инвалидов	
2.	Вход (входы) в здание	Доступ обеспечен		
3.	Путь (пути) движения внутри здания, включая пути эвакуации			Ситуационная помощь работниками организации, прошедшими необходимое обучение (инструктирование) по сопровождению инвалидов в помещении организации
4.	Зона целевого назначения здания (целевого посещения объекта)			Ситуационная помощь работниками организации, прошедшими необходимое обучение (инструктирование) по сопровождению инвалидов в помещении организации
5.	Санитарно-гигиенические помещения	Доступ обеспечен		
6.	Система информации и связи (на всех зонах)	Доступ обеспечен	Установка мнемосхем	Приобретение и установка индукционной петли
7.	Пути движения к объекту (от остановки транспорта)	Доступ обеспечен		Приобретение и установка бегущей строки
8.	Все зоны и участки	Доступ обеспечен		Возможность предоставления инвалидам по слуху (слуху и зрению) услуг сурдопереводчика (тифлосурдопереводчика)
				Возможность предоставления образовательных услуг в дистанционном режиме или на дому


<sup>6</sup> Указываются конкретные рекомендации по каждой структурно-функциональной зоне.

4.2. Период проведения работ: до 31.12.2029 года.  
в рамках исполнения (указать наименование программы или плана мероприятий по адаптации основных структурно-функциональных зон объекта): Плана мероприятий (дорожной карты) по адаптации основных структурно-функциональных зон БМАОУ СОШ №2.


4.3. Ожидаемый результат (по состоянию доступности объекта) после выполнения работ по адаптации основных структурно-функциональных зон объекта: повышение доступности объекта для всех категорий инвалидов и других маломобильных групп населения.

5. Паспорт доступности объекта социальной инфраструктуры и предоставляемых на нем услуг (далее – Паспорт доступности объекта) разработан комиссией по проведению обследования и паспортизации объекта социальной инфраструктуры и предоставляемых на нем услуг (далее – Комиссия):


Председатель Комиссии:

  
\_\_\_\_\_/Колпакова С.Б.  
(подпись/Ф.И.О.)

Члены Комиссии:

  
\_\_\_\_\_/Белых М.Е.  
(подпись/Ф.И.О.)

  
\_\_\_\_\_/Зырянова С.Н.  
(подпись/Ф.И.О.)

  
\_\_\_\_\_/Казанцева О.Н.  
(подпись/Ф.И.О.)

6. Копия Паспорта доступности объекта направлена д.т. 06.10.2024 г.  
в Министерство социальной политики Свердловской обл. (г. Верхневисской ул. Ленина 73)  
(наименование территориального отраслевого исполнительного органа государственной власти Свердловской области – управления социальной политики Министерства социальной политики Свердловской области)

для размещения информации о состоянии доступности объекта социальной инфраструктуры и предоставляемых на нем услуг для инвалидов и других маломобильных групп населения Свердловской области в автоматизированной информационной системе «Доступная среда Свердловской области» в информационно-телекоммуникационной сети «Интернет».

**ДОКУМЕНТ ПОДПИСАН  
ЭЛЕКТРОННОЙ ПОДПИСЬЮ**

**СВЕДЕНИЯ О СЕРТИФИКАТЕ ЭП**

Сертификат 275152970271060640478711546600923288287568428833

Владелец Колпакова Светлана Борисовна

Действителен с 26.10.2024 по 26.10.2025